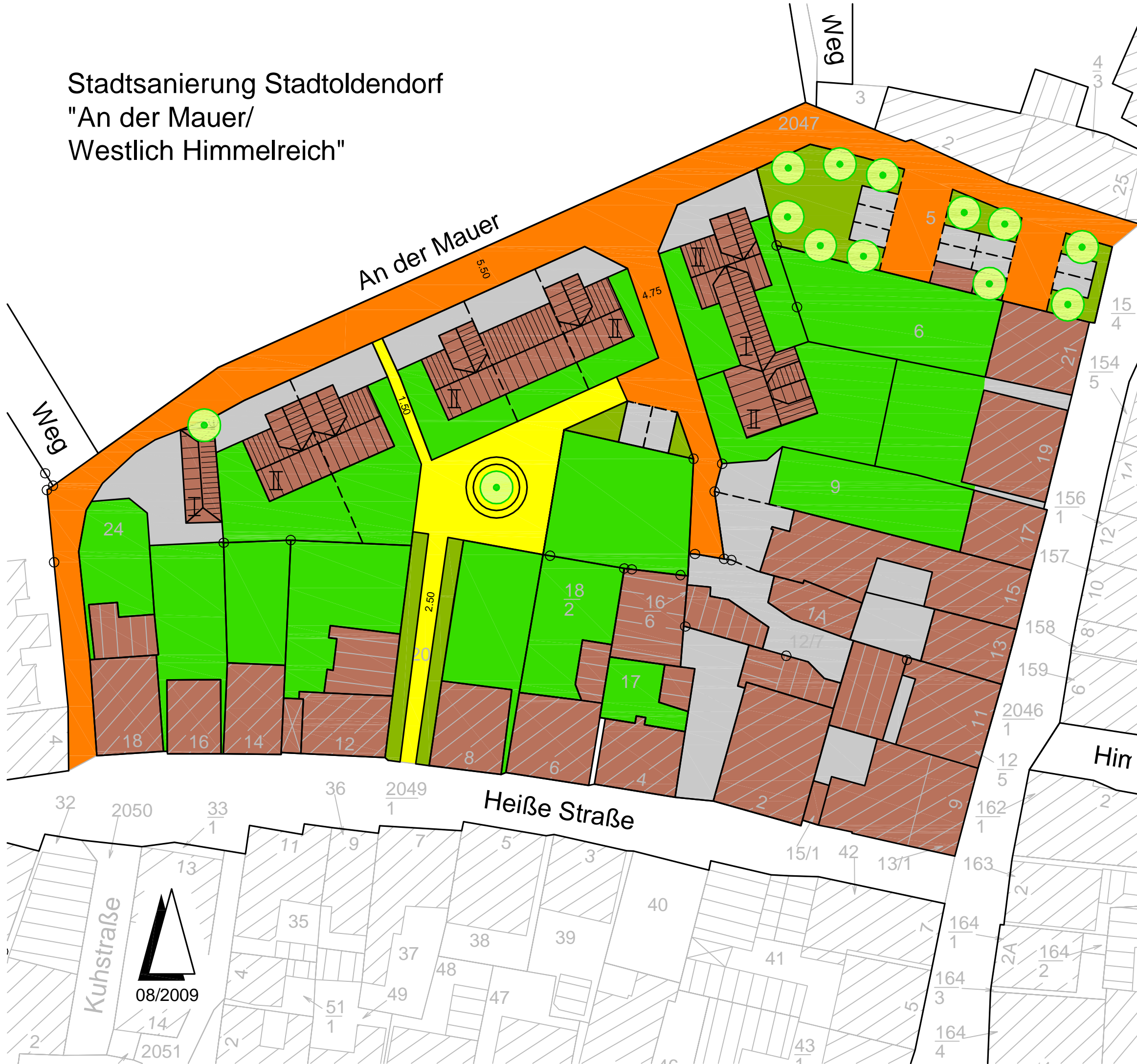









Stadtsanierung Stadtoldendorf
 "An der Mauer/
 Westlich Himmelreich"

Stadt Stadtoldendorf
 LK Holzminden

Städtebaulicher und
 landschaftsplanerischer
 Rahmenplan



-  Fahrstraße/ -weg
-  Fußweg
-  versiegelte Hof-/
Grundstücksflächen
-  private Hausgärten
-  öffentliches Grün
-  Neuanpflanzung Bäume
-  Gebäude (Bestand)
-  Neubebauung (Planung)
-  Zahl der Vollgeschosse


Räumliches Gesamtkonzept Variante'

Planung

M 1:500

DIN A3

PLANERWERKSTATT 3



08/2009