



DORFERNEUERUNG EIME UND DUNSEN

Gesamtübersicht Eime





VERKEHR

 verbesserungsbedürftige Straßen- und Platzgestaltung / Neugestaltung empfohlen















GRÜN

 empfohlene Neuanpflanzungen von ortsbildprägenden Bäumen




GEBÄUDE

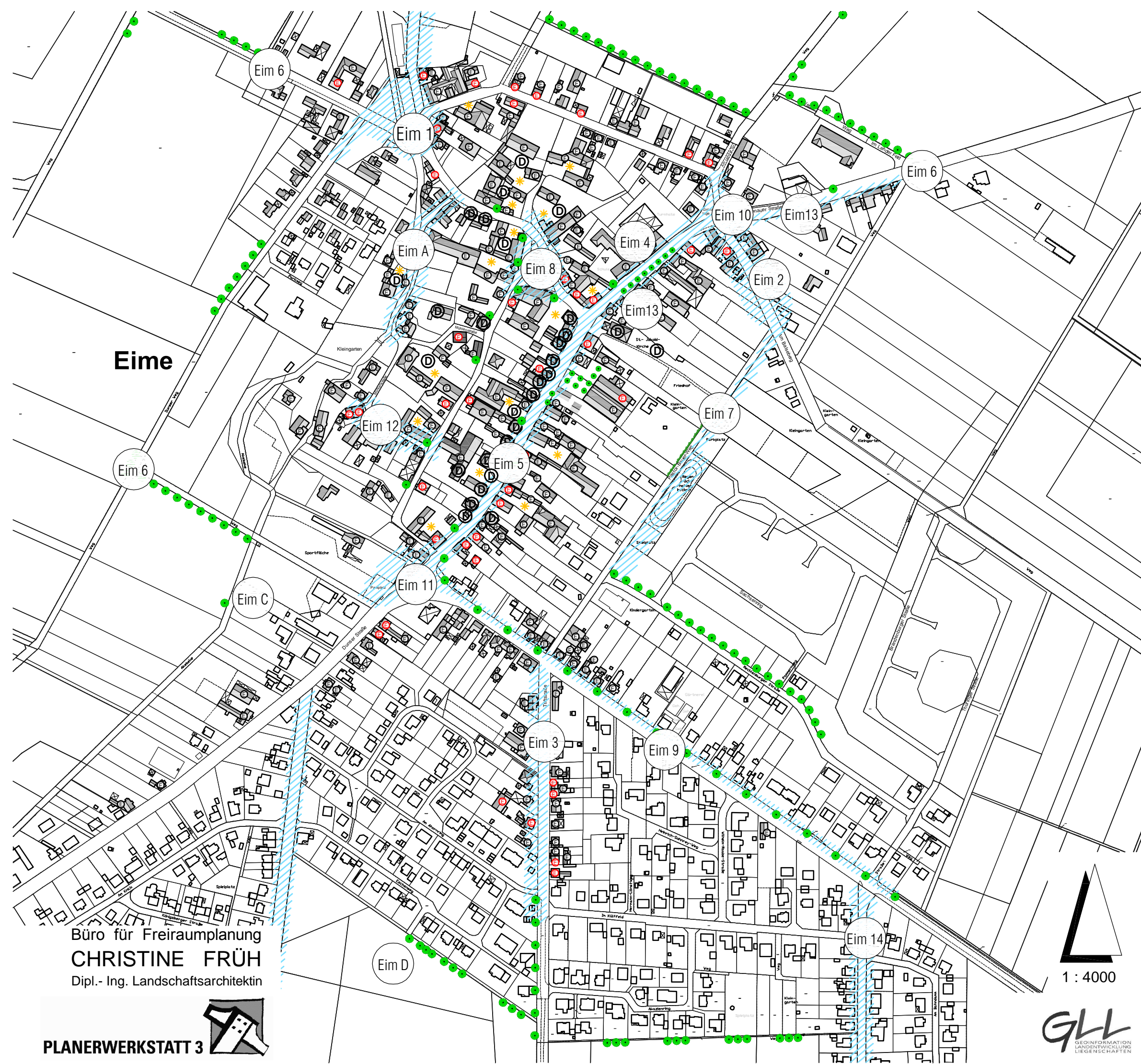
-  denkmalgeschützte Gebäude und Gruppen baulicher Anlagen
-  sonstige erhaltenswerte Gebäude und Anlagen
-  sonstige erhaltenswerte Gebäude und Anlagen, gestalterisch beeinträchtigt
-  besonders erhaltenswerte und dorfbildprägende Mehrseithofanlage

ÖFFENTLICHE MAßNAHMEN

-  Neugestaltung Umgebung "Alte Molkerei"
-  Erneuerung und Neugestaltung Am Balseberg
-  Gehweg entlang der Triftstraße
-  Neugestaltung des Schulhofs
-  Aufwertung durch Rückbau der Ortsdurchfahrt
-  Bankstandorte + Pflanzaktionen in der Landschaft
-  Neugestaltung Pastor - Bauer - Weg
-  Platzgestaltung am ehem. Ratskeller
-  Neugestaltung und Begrünung der Bantelner Str.
-  Gestaltung Lehder Tor und Einmündung Neue Str.
-  Neugestaltung "Unter den Linden"
-  Neupflasterung der Mühlenstraße
-  Neupflasterung der Parkflächen nördl. Hauptstraße
-  Sanierung und Gestaltung des Schachtwegs

... in Aussicht genommen

-  Neugestaltung am Bach
-  Aufwertung Akebeke zwischen Eime und Dunsen
-  Schaffung von Retentionsraum zur Oberflächenentwässerung



Eime

Büro für Freiraumplanung
CHRISTINE FRÜH
Dipl.- Ing. Landschaftsarchitektin



PLANERWERKSTATT 3

1 : 4000

