



PLANZEICHENERKLÄRUNG - geänderte Fassung -




Art der baulichen Nutzung
gem. § 5(2) Nr. 1 BauGB

-  Sondergebiet
-  Campingplatz


Grünflächen
gem. § 5 (2) Nr. 5 BauGB

-  Grünflächen
-  Freizeitwiese/-weide
-  Landwirtschaftliche Weidefläche
-  Parkanlage
-  Landschaftsbildprägender Freibereich
-  Kinderspielplatz
-  Badeplatz/-teich



Flächen für die Landwirtschaft und für die Forstwirtschaft
gem. § 5(2) Nr. 9 und (4) BauGB

-  Flächen für die Landwirtschaft
-  Flächen für Wald
-  Geländefahrstrecke

Planungen, Nutzungsregelungen, Maßnahmen und Flächen für Maßnahmen zum Schutz, zur Pflege und zur Entwicklung von Boden, Natur und Landschaft
gem. § 5(2) Nr. 10 BauGB

-  Umgrenzung von Flächen für Maßnahmen zum Schutz, zur Pflege und zur Entwicklung von Boden, Natur und Landschaft

Sonstige Darstellungen

-  Abgrenzung unterschiedlicher Nutzung innerhalb von Flächen für die Landwirtschaft
-  Grenze des räumlichen Geltungsbereiches der 10. Änderung

FLÄCHENNUTZUNGSPLAN 10. ÄNDERUNG

- geänderte Fassung -
Feststellung in der Planf. 12/2007

SAMTGEMEINDE STADTOLDENDORF
LK HOLZMINDEN